

基礎情報



木島平村の基礎知識

木島平村は面積99.31平方キロ、その約8割が山林で、更にその山林の7割が国有林です。そして約1割が農地で、残りの1割が住宅などとなっています。

西側に農地、住宅地があり、東へ行くに従い里山、更にカヤの平を中心とした奥山へと広がっています。東・北に栄村、野沢温泉村、西に飯山市、南に中野市・山ノ内町と接しています。

村全体が、西に傾斜しているため千曲川対岸の飯山市からは村のほぼ全景を一望することができます。反対に村からは、妙高山、斑尾山、黒姫山などを望むことができる風光明媚な村です。



村の誕生日・・・昭和30年2月1日

上木島、往郷、穂高の3村が合併して生まれました。
合併時の人口は8,206人、世帯が1,533世帯でした。

木島平村の位置・面積・姉妹都市

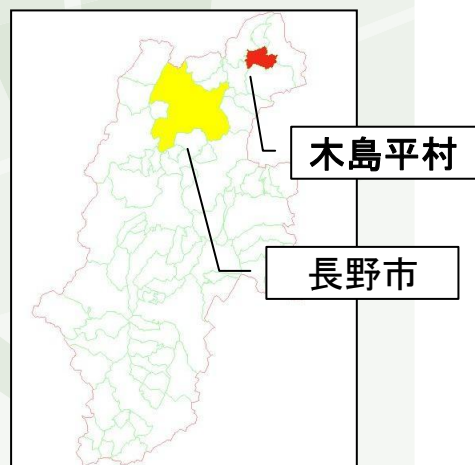
長野県の北部に位置し、カヤの平高原から発する樽川と馬曲川により形成された扇状地です。

上信越高原国立公園にあるカヤの平高原など東側は山、西側に住宅地や農地が広がっています。

村の面積は99.31平方km。

うち林野面積は80.78平方km、可住地面積18.53平方kmです。

また、東京都調布市と姉妹都市の関係を結んでいます(昭和60年締結)。



村の人口は、

5,102人
1,621世帯 です。

(平成21年7月1日現在)

村の花は、

福寿草です。

昭和50年に制定されました。



村の木は、


ケヤキです。

平成7年に制定されました。



年間降水量・・・約1,300mm

年間平均気温・・・11℃



木島平村の基礎知識

村の保育園、学校



保育園

ひまわり保育園
さくら保育園
やまぶき保育園



小学校


木島平小学校



中学校・高校

木島平中学校
長野県下高井農林高校

村の産業別生産額



製造品出荷額[※]は、
約36億円 です。
従業者1人あたりでは、
約1,331万円 です。

※平成19年、従業者数4名以上の事業所
(長野県の統計より)



年間商品販売額[※]は、
約25億8千万円 です。
従業者1人あたりでは、
約1,636万円 です。

※平成19年度
(長野県の統計より)

村の農業算出額[※]・・・約22億6千万円

※栽培きのご類を含む

そのうち、産出額がとくに大きいのは↓



「米」が、
約5億円3千万円
です。



「野菜」が、
約3億円9千万円
です。



「乳用牛」が、
約2億円5千万円
です。

(関東農政局長野農政事務所
『平成19年度農林水産統計』)